



Spis. ZN. S-MUCE 214458/2023 OUP
Č. j.: MUCE 19060/2024 OUP
Vyřizuje: Veronika Novotná
Tel./mail 221 982 544, 720 824 919 / veronika.novotna@mestocernosice.cz

V Praze dne 05.02.2024

Městský úřad Černošice se sídlem Karlštejnská 259, 252 28 Černošice jako věcně a místně příslušný správní úřad, podle ustanovení § 334a zákona č. 283/2021 Sb., stavební zákon (dále jen "nový stavební zákon") ve spojení s ustanovením § 4 odst. 7 zákona č. 183/2006 Sb. o územním plánování a stavebním řádu (dále jen „stavební zákon“), ve znění pozdějších předpisů ve spojení s ustanovením § 149 zákona č. 500/2004 Sb. správní řád ve znění pozdějších předpisů na základě žádosti ze dne 21. 11. 2023

vydává

SOUHLASNÉ KOORDINOVANÉ ZÁVAZNÉ STANOVISKO

k předložené projektové dokumentaci pro společné povolení na stavbu nazvanou

„Výstavba nového mostu“

na pozemku parc.č. dle předložené dokumentace v k.ú. Mníšek pod Brdy

Stručný popis stavby:

Demolice stávajícího mostu a přilehlé lávky a výstavba nového mostu.

Zpracovatel projektové dokumentace

MIDAKON s.r.o., IČO 08927677, Na návsi 18/4, 620 00 Brno

1. Odbor životního prostředí

Městský úřad Černošice, odbor životního prostředí na základě jemu svěřených kompetencí podle jednotlivých složkových zákonů na úseku životního prostředí vydává následující:

Vodoprávní úřad (zákon č. 254/2001 Sb., vodní zákon, ve znění pozdějších předpisů):

Městský úřad Černošice jako příslušný vodoprávní úřad podle § 106 odst. 1 zákona č. 254/2001 Sb., o vodách a o změně některých zákonů (vodní zákon), ve znění pozdějších předpisů, na základě žádosti o stanovisko, podané Krajskou správou a údržbou silnic Středočeského kraje, p.o., IČ 00066001, sídlem Zborovská 81/11, 150 00 Praha 5 - Smíchov, zastoupenou společností MIDAKON s.r.o., se sídlem Na návsi 18/4, 620 00 Brno, vydává podle § 17 odst. 1 písm. a) a c) vodního zákona a § 149 zákona č. 500/2004 Sb., správní řád, ve znění pozdějších předpisů (dále jen správní řád), závazné stanovisko, kterým

s o u h l a s í

s předloženým záměrem: „VY11626 Mníšek pod Brdy, most ev.č. VY11626-1“ v kat.ú. Mníšek pod Brdy, obci Mníšek pod Brdy, okrese Praha - západ, v kraji Středočeském, č.h.p. 1-09-04-0080-0-00, č.hgr. 6250, útvar povrchových vod DVL_0730 Vltava od toku Sázava po tok Berounka, orientační určení polohy stavby Y 757191.078 X 1065575.076, který se dotýká pozemků, na nichž se nachází koryto vodního toku a pozemků s takovými pozemky sousedícími, dotčeným vodním tokem je Bojovský potok IDVT 10100348, záměr se dále nachází v záplavovém území i v aktivní zóně záplavového území vodního toku Bojovský potok.

Městský úřad Černošice váže v souladu s ust. § 17 odst. 3 vodního zákona svůj souhlas na splnění následujících podmínek:

1. Při realizaci stavby nesmí být ohrožena jakost povrchových a podzemních vod podle ustanovení § 39 vodního zákona (zejména závadnými látkami, stavební mechanizmy - použité stavební mechanizmy musí být zajištěny tak, aby nedošlo ke znečištění území ropnými látkami, budou zajištěny proti úkapům). Po celou dobu stavby budou na staveništi uloženy prostředky pro případné zachycení uniklých ropných či jiných látek při poruše stavebního stroje či jiné havárii (sorbenty, normá stěna), i kontakty pro oznámení případné havárie.
2. Stavba bude povolena a provedena v souladu s ustanovením § 67 zákona č. 254/2001 Sb., o vodách a o změně některých zákonů (vodní zákon), ve znění pozdějších předpisů.
3. Odvodnění stavby bude zajištěno tak, aby nedocházelo k podmáčení okolních pozemků a znečištění povrchových a podzemních vod v dané lokalitě.
4. V aktivní zóně záplavového území nesmí být umístěno zařízení staveniště, ani skladován odplavitelný materiál, látky a předměty.
5. Veškerý materiál musí být ukládán přednostně mimo pozemky v záplavovém území.
6. V záplavovém území nebude dlouhodobě skladován odplavitelný materiál a látky, které mohou negativně ovlivnit kvalitu povrchových a podzemních vod, stavební materiál bude zajištěn a přebytečný materiál bude ze záplavového území odvezen.
7. Pozemky v záplavovém území a aktivní zóně budou po dokončení stavby uvedeny do původního stavu.
8. Terén v záplavovém území a aktivní zóně nebude navyšován. Stavbou nedojde k porušení koryta vodního toku.
9. Bude vypracován havarijní a povodňový plán pro realizaci stavby (ke stavebnímu povolení). Povodňový plán musí být odsouhlasen příslušným povodňovým orgánem, havarijní plán vodoprávním úřadem MěÚ Černošice.
10. Případné přeložky inženýrských musí být předem projednány s jejich správcem a provozovatelem a odsouhlaseny příslušným stavebním úřadem.
11. Za betonovými prahy v úpravě koryta budou provedeny pružné přechodové prvky.
12. Stavbou nesmí být trvale omezen průtočný profil Bojovského potoka. Pomocné konstrukce nezbytné pro opravu mostu budou v korytě Bojovského potoka umístěny pouze na nezbytně nutnou dobu.
13. Materiál pocházející z demolice musí být ihned odvážen, nebo deponován nad kótou Q100.
14. Zařízení staveniště je třeba situovat mimo záplavové území.
15. Koryto Bojovského potoka bude po ukončení stavby vyčištěno od nečistot pocházejících ze stavby, např. zbytky stavební sutě nebo stavebního materiálu.
16. Zástupce správce toku Povodí Vltavy, státní podnik, Závod Dolní Vltava, Grafická 36, Praha 5, 150 21 bude v dostatečném předstihu informován o zahájení stavebních prací spojených s opravou mostní konstrukce a bude přizván k závěrečné kontrolní prohlídce.
17. Stavebník vyzve Povodí Vltavy, státní podnik, k uzavření smluvního vztahu, kterým budou sjednány podmínky pro umístění a užívání stavby a příp. přeložek inženýrských sítí na pozemcích v právu hospodařit Povodí Vltavy, státní podnik a tento smluvní vztah bude uzavřen do vydání rozhodnutí o umístění stavby.
18. Výzva k uzavření smluvního vztahu, doložená situací, seznamem skutečně dotčených pozemků v právu hospodařit Povodí Vltavy, státní podnik, zákresem záboru do katastrální mapy (pokud je zábor pozemků po dobu výstavby odlišný od záboru trvalého charakteru (i služebnost), tak je třeba uvést rozsah obou záborů a zábor je nutno uvést včetně vyznačení případného umístění zařízení staveniště a včetně meziskládky vytěžené zeminy), výměrou záboru v m² s uvedením staveb a objektů na něm umístěných, termínem zahájení a ukončení prací na pozemcích, platným stanoviskem a dále dle stanoviska, bude doručena v dostatečném časovém předstihu na Povodí Vltavy, státní podnik, závod Dolní Vltava, majetkové oddělení, Grafická 36, 150 21 Praha 5 nebo na e-mailovou adresu „podatelna@pvl.cz“.
19. S ohledem na velikost dočasného záboru a délku jeho trvání bude uzavřen příslušný smluvní vztah na užívání pozemků po dobu stavby.
20. Stavební řešení objektu (včetně úpravy povrchů dotčených stavbou) bude navrženo a provedeno s ohledem na umístění v záplavovém území, tj. odolné působení vody.

21. V blízkosti Bojovského potoka, v jeho aktivní zóně a v místech soustředěného odtoku nesmí být skladovány závadné látky, ani ukládán snadno odplavitelný materiál apod. V blízkosti vodního toku nebudou doplňovány do stavebních strojů pohonné hmoty ani jiné provozní kapaliny. V případě splavení nebo sesunutí materiálu do koryta vodního toku bude koryto toku ihned vyčištěno a správce vodního toku kontaktován.
22. V případě, že má probíhat čerpání podzemní vody ze stavební jámy za účelem snižování její hladiny, musí být předem vydáno vodoprávním úřadem povolení k nakládání s podzemními vodami dle § 8 odst. 1 písm. b) bod 3 zákona č. 254/2001 Sb., o vodách – k čerpání podzemních vod za účelem snižování jejich hladiny a současně bude řešen způsob likvidace vyčerpaných podzemních vod - k žádosti o nakládání s vodami musí být vodoprávnímu úřadu předloženo stanovisko Povodí Vltavy.

O d ů v o d n ě n í

Městský úřad Černošice obdržel dne 21.11.2023 žádost Krajské správy a údržby silnic Středočeského kraje, p.o., IČ 00066001, sídlem Zborovská 81/11, 150 00 Praha 5 - Smíchov, zastoupené společností MIDAKON s.r.o., se sídlem Na návsi 18/4, 620 00 Brno, o vydání stanoviska pro stavbu „VY11626 Mníšek pod Brdy, most ev.č. VY11626-1“ kat. ú. Mníšek pod Brdy.

Vodoprávní úřad zjistil, že záměr podléhá vydání souhlasu vodoprávního úřadu dle § 17 odst. 1 písm. a) a c) vodního zákona. Stavba se dotýká pozemků, na nichž se nachází koryto vodního toku a pozemků s takovými pozemky sousedícími. Dotčeným vodním tokem je Bojovský potok IDVT 10100348. Záměr se dále nachází v záplavovém území i v aktivní zóně záplavového území vodního toku Bojovský potok. V dotčeném území do Bojovského potoka ústí ostatní vodní linie IDVT 10271096.

Stanovisko správce povodí a správce vodního toku, kterým je Povodí Vltavy, s.p., bylo vydáno dne 13. 11.2023 pod zn. PVL-66614/2023-240.

Jedná se o odstranění stávajícího mostu přes Bojovský potok (v ř. km 14.297) a následnou novostavbu mostu nového v původní poloze. Most bude monolitický, železobetonový, nepohyblivý, s jedním mostním otvorem. Na straně vtoku se nachází lávka z ocelových profilů, která bude též zdemolována.

Parametry navrhovaného mostu: délka 11,49 m, šířka 11,10 m, výška mostu nad terénem 2,70 m. Po dobu výstavby bude Bojovský potok provizorně zatrubněn (DN 1000). Dojde ke zpevnění terénu a koryta pod mostem pomocí kamene do betonu, které bude ukončeno betonovými prahy. Dle současného stavu je prostor pod mostem zpevněn betonem. Na povodní straně bude umístěna provizorní lávka (o šířce 1,5 m) se zábradlím. Úroveň hladiny Q100 odpovídá zhruba úrovni nivelety vozovky. Oproti stávajícímu stavu (4,70 m²) došlo ke zvětšení nového mostního otvoru (5,72 m²) o cca 18 %.

Umístění stavby v aktivní zóně záplavového území je s ohledem na omezení stanovená v ustanovení § 67 vodního zákona možné, jelikož se jedná o nezbytnou technickou infrastrukturu. Vodoprávní úřad váže v souladu s ust. § 17 odst. 3 vodního zákona svůj souhlas na splnění podmínek, uvedených ve výroku. Podmínky byly stanoveny z důvodu ochrany podzemních a povrchových vod a v souladu s vyjádřením správce povodí a vodního toku, kterým je Povodí Vltavy, s.p.

Při posouzení otázky možnosti ovlivnění zájmů chráněných ustanoveními vodního zákona předmětnou stavbou vodoprávní úřad zjistil, že žádaný souhlas je možné udělit.

Toto je závazné stanovisko ve smyslu § 4 odst. 2 písm. b) stavebního zákona.

Vyřizuje: Dvořáčková

Orgán ochrany přírody (zákon č. 114/1992 Sb., o ochraně přírody a krajiny, ve znění pozdějších předpisů):

Orgán ochrany přírody považuje za důležité upozornit na nutnost ochrany dřevin, zejména Městský úřad Černošice, jako orgán ochrany přírody (dále OOP), věcně příslušný podle § 77 odst. 1 písm. a) zákona č. 114/1992 Sb., o ochraně přírody a krajiny, ve znění pozdějších předpisů (dále ZOPK), a místně příslušný jako úřad obce s rozšířenou působností podle § 1 odst. 3 zákona č. 51/2020 Sb., o územně správním členění státu a § 1 odst. 5 vyhlášky č. 346/2020 Sb., o stanovení správních obvodů obcí s rozšířenou působností, území obvodů hlavního města Prahy a příslušnosti některých obcí do jiného okresu, na základě žádosti, kterou podala Krajská správa a údržba silnic Středočeského kraje, příspěvková organizace, IČO: 000 66 001, sídlem Zborovská 81/11, 150 00 Praha 5 - Smíchov, kterou zastupuje společnost MIDAKON s.r.o., se

sídlem Na návsi 18/4, Holásky, 620 00 Brno - Tuřany, vydává podle § 4 odst. 2 ZOPK a § 149 zákona č. 500/2004 Sb., správního řádu ve znění pozdějších předpisů (dále jen správní řád),

z á v a z n é s t a n o v i s k o , k t e r ý m s o u h l a s í

se zásahem do významného krajinného prvku vodní tok – Bojovský potok IDVT 10100348 - na pozemcích parc. č. 1289/1, 1289/3, 1312/4 a 2890/32 v k. ú. Mníšek pod Brdy, ke kterému dojde při akci „Odstranění mostu č. ev. VY11626-1 přilehlé lávky a stavba nového mostu“ v katastrálním území Mníšek pod Brdy, a to za následujících podmínek, jejichž splnění zajistí investor nebo osoba jím pověřená:

1. Během realizace záměru budou u mechanizace používána biologicky odbouratelná paliva, maziva i další provozní tekutiny (dle mezinárodní normy CEC-L-33-T-82).
2. Při provádění prací nedojde k poškození stromů v břehovém a doprovodném porostu potoka, zejména jejich kořenových systémů, a ke kácení břehových porostů, kromě jednoho stromu určeného dle předložené dokumentace k pokácení.
3. Práce budou provedeny mimo období duben – červen kalendářního roku, tzn. mimo období největší intenzity kladení vajíček (larev) obojživelníků.

Odůvodnění:

Městský úřad Černošice jako věcně a místně příslušný orgán ochrany přírody (dále jen OOP) obdržel žádost o stanovisko k výše uvedenému záměru v rámci žádosti o stanoviska dotčených orgánů v oblasti ochrany životního prostředí.

Předmětným záměrem může být dotčen VKP vodní tok – Bojovský potok - IDVT 10100348. Vodní toky jsou významným krajinným prvkem ve smyslu ustanovení § 3 odst. 1 ZOPK a využívají se pouze tak, aby nebyla narušena jejich obnova a nedošlo k ohrožení či oslabení jejich ekologicko stabilizační funkce; k zásahům, které by mohly vést ke zničení nebo poškození VKP nebo ohrožení či oslabení jeho funkce, si musí ten, kdo takové zásahy zamýšlí, vyžádat závazné stanovisko orgánu ochrany přírody (§ 4 odst. 2 ZOPK).

Ad. 1. Jedná se o obecně platnou podmínku směřující k ochraně vodního toku při stavební činnosti.

Ad. 2. Břehy, břehové a doprovodné porosty jsou součástí VKP vodní tok, neboť s ním tvoří jeden funkční celek, a musí být chráněny společně s vodním tokem. Z tohoto důvodu při realizaci stavby nesmí dojít k jejich poškození. Při provádění stavebních prací je třeba dodržet zásady ochrany dřevin ve shodě se Standardem péče o přírodu a krajinu A01 002:2017: Ochrana dřevin při stavební činnosti vydaným Agenturou ochrany přírody a krajiny ČR.

Ad. 3. Řešený úsek potoka se nachází v intravilánu města, na břehy potoka však místy navazují plochy přírodního charakteru. Z tohoto důvodu je nutno práce provést v termínu mimo období největší intenzity kladení vajíček (larev) obojživelníků.

Podmínky (uvedené ve výroku) závazného stanoviska jsou v souladu s rozsudkem Nejvyššího správního soudu zn. 4 As 420/2018 – 29 ze dne 26. 3. 2019.

Toto je závazné stanovisko ve smyslu § 4 odst. 2 písm. b) stavebního zákona.

Vyřizuje: Ing. Slavíková

Orgán ochrany ovzduší (zákon č. 201/2012 Sb., o ochraně ovzduší, ve znění pozdějších předpisů):

Městský úřad Černošice, jako orgán ochrany ovzduší věcně příslušný dle § 27 odst. 1 písm. f) zák. č. 201/2012 Sb., o ochraně ovzduší, ve znění pozdějších předpisů (dále jen zákon o ochraně ovzduší), a místně příslušný podle § 1 odst. 3 zákona č. 51/2020 Sb., o územně správním členění státu, a § 1 odst. 5 vyhlášky č. 346/2020 Sb., o stanovení správních obvodů obcí s rozšířenou působností, území obvodů hlavního města Prahy a příslušnosti některých obcí do jiného okresu, na základě žádosti, kterou podala Krajská správa a údržba silnic Středočeského kraje, příspěvková organizace, IČO: 000 66 001, sídlem Zborovská 81/11, 150 00 Praha 5 - Smíchov, kterou zastupuje společnost MIDAKON s.r.o., se sídlem Na návsi 18/4, Holásky, 620 00 Brno - Tuřany, dle § 11 odst. 3 zákona o ochraně ovzduší a § 149 zák. č. 500/2004 Sb., správní řád, ve znění pozdějších předpisů,

z á v a z n é s t a n o v i s k o , k t e r ý m s o u h l a s í

s vydáním rozhodnutí podle zák. č. 183/2006 Sb., o územním plánování a stavebním řádu (dále jen stavební zákon), ve znění pozdějších předpisů, pro záměr k akci odstranění stavby mostu č. ev. VY11626-1 a přilehlé lávky na pozemcích dle projektové kat. ú. Mníšek pod Brdy, včetně emisí tuhých znečišťujících látek ze stavebních a bouracích prací jako stacionárního zdroje znečišťování ovzduší, a to za následujících podmínek:

- 1) K bourání a manipulaci sutí a jinými stavebními materiály bude použito postupů a prostředků zajišťujících minimální možnou produkci prachu
- 2) Svislá doprava sutí a materiálu musí být zajištěna výtahy v uzavřených obalech nebo uzavřenými shozy, materiál nesmí být volně shazován na zem
- 3) V případě dlouhodobého sucha skrápění staveniště

Odůvodnění:

Orgán ochrany ovzduší, obdržel shora uvedenou žádost, o vydání závazného stanoviska dle § 11 odst. 3 zákona o ochraně ovzduší k záměru, který je zdrojem znečišťování ovzduší, jak plyne z výroku tohoto závazného stanoviska. K žádosti byla předložena plná moc a projektová dokumentace ke zdroji znečištění – tuhé znečišťující látky ze stavebních a bouracích prací objektu

Dle § 11 odst. 3 zákona o ochraně ovzduší obecní úřad obce s rozšířenou působností vydává závazné stanovisko k územnímu a stavebnímu řízení a k řízení o vydání kolaudačního souhlasu z hlediska ochrany ovzduší u stacionárních zdrojů neuvedených v příloze č. 2 k tomuto zákonu. Stavební práce by měly být v souladu s programem zlepšování kvality ovzduší včetně metodiky stanovení produkce emisí znečišťujících látek ze stavební činnosti ([https://www.mzp.cz/C1257458002F0DC7/cz/zdroje_zneclistovani_ovzduisi/\\$FILE/OOO-Metodika_stavebni_cinnosti_EF-20200601.pdf](https://www.mzp.cz/C1257458002F0DC7/cz/zdroje_zneclistovani_ovzduisi/$FILE/OOO-Metodika_stavebni_cinnosti_EF-20200601.pdf)).

Po vyhodnocení žádosti a předložených podkladů se s ohledem na zájmy ochrany ovzduší vydává toto závazné stanovisko, kterým se souhlasí s vydáním rozhodnutí dle stavebního zákona pro výše uvedený záměr, který je stacionárním zdrojem znečišťování ovzduší se stanovenými podmínkami, které mají zajistit, že se tuhých znečišťujících látek do ovzduší dostane minimální množství.

Veškeré stanovené podmínky stanovují konkrétní postup, který má být prováděn, aby se tuhé látky neuvolňovaly a byly před případným únikem zajištěny. Zákon o ochraně ovzduší dle § 1 má sloužit k ochraně ovzduší mimo jiné před vnášením znečišťujících látek, kterými jsou dle § 2 písm. b) téhož zákona veškeré látky, které mohou svou přítomností v ovzduší mít škodlivé účinky na lidské zdraví, životní prostředí anebo obtěžují zápachem.

Toto závazné stanovisko platí pro veškeré vydávané správní akty dle stavebního zákona v případě, že nedojde ke změně stacionárních zdrojů znečišťování ovzduší včetně jejich parametrů, jak jsou uvedeny ve výroku tohoto závazného stanoviska.

Toto je závazné stanovisko ve smyslu § 4 odst. 2 písm. b) stavebního zákona.

Vyřizuje: Ing. Kotková

Orgán veřejné správy v oblasti odpadového hospodářství (zákon č. 541/2020 Sb., o odpadech):

Městský úřad Černošice, jako orgán veřejné správy v oblasti odpadového hospodářství věcně příslušný dle § 146 odst. 3 písm. a) zákona č. 541/2020 Sb., o odpadech (dále jen zákon o odpadech) a jako úřad obce s rozšířenou působností podle § 1 odst. 3 zákona č. 51/2020 Sb., o územně správním členění státu a § 1 odst. 5 vyhlášky č. 346/2020 Sb., o stanovení správních obvodů obcí s rozšířenou působností, území obvodů hlavního města Prahy a příslušnosti některých obcí do jiného okresu, vydává na základě žádosti, kterou podala Krajská správa a údržba silnic Středočeského kraje, příspěvková organizace, IČO: 000 66 001, sídlem Zborovská 81/11, 150 00 Praha 5 - Smíchov, kterou zastupuje společnost MIDAKON s.r.o., se sídlem Na návsi 18/4, Holásky, 620 00 Brno - Tuřany, dne 21. 11. 2023 dle § 146 odst. 3 písm. a) zákona o odpadech a § 149 zák. č. 500/2004 Sb., správní řád, ve znění pozdějších předpisů,

závazné stanovisko, kterým souhlasí

s odstraněním stavby mostu č. ev. VY11626-1 a přilehlé lávky na pozemcích dle projektové kat. ú. Mníšek pod Brdy z hlediska nakládání s odpady a s vydáním rozhodnutí podle zák. č. 183/2006 Sb., o územním plánování a stavebním řádu (dále jen stavební zákon), ve znění pozdějších předpisů.

Odůvodnění:

Městský úřad Černošice, jako věcně a místně příslušný orgán veřejné správy v oblasti odpadového hospodářství, obdržel shora uvedenou žádost, o vydání závazného stanoviska dle § 146 odst. 3 písm. a) zákona o odpadech. K žádosti byla předložena projektová dokumentace stavby. Z hlediska nakládání s odpady lze předpokládat vznik stavebních odpadů, demoličních odpadů a výkopové zeminy.

Dle § 146 odst. 3 písm. a) zákona o odpadech obecní úřad obce s rozšířenou působností vydává z hlediska nakládání s odpady nebo vedlejšími produkty závazné stanovisko k terénním úpravám

a k odstranění stavby podléhající ohlášení nebo povolení podle stavebního zákona; v závazném stanovisku může stanovit podmínky, které zajistí ochranu zdraví a životního prostředí a zajistí vysokou míru recyklace produkovaných odpadů.

Při realizaci předmětného záměru jsou všechny subjekty povinny dodržovat povinnosti stanovené zákonem o odpadech a souvisejícími předpisy a zdejší úřad neshledal za nutné stanovovat zpřesňující podmínky v tomto souhlase. Po vyhodnocení žádosti a projektové dokumentace dospěl správní orgán k závěru, že záměr je v souladu s povinnostmi vyplývajících z odpadové legislativy, a proto se vydává toto souhlasné závazné stanovisko.

Orgán odpadového hospodářství upozorňuje na následující skutečnosti:

1. O odpadech vzniklých při stavbě a nakládání s nimi bude vedena v souladu s § 94 zákona o odpadech, průběžná evidence a v případě splnění podmínek § 95 odst. 3 bude k 28. únoru následujícího roku zasláno prostřednictvím systému ISPOP (Integrovaného systému plnění ohlašovacích povinností, zákon č. 25/2008 Sb.) Městskému úřadu Černošice, odboru životního prostředí, pracoviště Podskalská 19, 120 00 Praha 2, roční hlášení o produkci a nakládání s odpady.
2. Pokud dojde při realizaci záměru ke zvýšené expozici azbestu, je nutné postupovat dle ustanovení § 41 zákona č. 258/2000Sb., o ochraně veřejného zdraví, v platném znění.
3. Orgán odpadové hospodářství dále upozorňuje na skutečnost, že dle § 15 odst. 2 písm. c) zákona o odpadech musí mít stavebník před zahájením stavebních prací uzavřenu písemnou smlouvu o zajištění předání odpadů ze stavby, v případě stavebních a demoličních odpadů se tato povinnost vztahuje i na nepodnikající fyzické osoby, s výjimkou případu, kdy množství produkovaných stavebních a demoličních odpadů odpovídá množství stavebních a demoličních odpadů, které může fyzická nepodnikající osoba předat podle § 59 obci.
4. Ke stavbě nového mostu se orgán odpadového hospodářství dle § 146 odst. 3 zákona o odpadech nevyjadřuje a ani nevydává závazné stanovisko.
5. V místě stavby nebudou po dokončení ponechány žádné deponie odpadů.

Toto je závazné stanovisko ve smyslu § 4 odst. 2 písm b) stavebního zákona.

Vyřizuje: Ing. Jansa

Orgán ochrany ZPF (zákon č. 334/1992 Sb., o ochraně zemědělského půdního fondu, ve znění pozdějších předpisů):

Městský úřad Černošice, jako orgán ochrany zemědělského půdního fondu (dále jen ZPF), věcně příslušný podle ust. § 15 písm. i) zákona č. 334/1992 Sb., o ochraně zemědělského půdního fondu, ve znění pozdějších předpisů (dále jen zákon), a místně příslušný podle ust. § 1 odst. 3 zákona č. 51/2020 Sb., o územně správním členění státu, a ust. § 1 odst. 5 vyhlášky č. 346/2020 Sb., o stanovení správních obvodů obcí s rozšířenou působností, území obvodů hlavního města Prahy a příslušnosti některých obcí do jiného okresu, na základě žádosti, kterou podala Krajská správa a údržba silnic Středočeského kraje, p.o., IČO 00066001, sídlem Zborovská 11, 150 21 Praha 5, zastoupená společností MIKADON s.r.o., Na návsi 18/4, 620 00 Brno, vydává podle ust. § 9 odst. 8 zákona a ust. § 149 zákona č. 500/2004 Sb., správního řádu ve znění pozdějších předpisů (dále jen správní řád), závazné stanovisko, kterým

uděluje souhlas k trvalému odnětí zemědělské půdy ze ZPF

na pozemku

parc. č.	kat. území	druh pozemku	BPEJ	tř. ochrany	výměra m ²	k odnětí m ²
1290/1	Mníšek pod Brdy	Trvalý travní porost	5.26.14 5.67.01	IV. V.	261 55307	0 16
Celkem					55568	16

za účelem stavby chodníku v rámci akce „VY11626 Mníšek pod Brdy, most. ev. č. VY11626 - 1“.

Souhlas k trvalému odnětí zemědělské půdy ze zemědělského půdního fondu se v souladu s ust. § 9 odst. 8 písm. b) zákona uděluje za těchto podmínek:

1. Po dokončení realizace záměru zajistí žadatel zápis změny druhu dotčené části pozemku parc. č. 1290/1 v kat. území Mníšek pod Brdy v katastru nemovitostí na druh pozemku, který není součástí ZPF dle ust. § 1 odst. 2 a 3 zákona.

2. Spolu s oznámením zahájení realizace záměru (viz upozornění dále) doručí povinný k platbě odvodu též kopii situačního výkresu záměru potvrzeného/ověřeného stavebním úřadem spolu s upřesněním výměr zastavěných a zpevněných ploch rozdělených dle dotčených BPEJ.

Odvody za odnětí půdy ze ZPF:

V souladu s ust. § 11a odst. 1 písm. b) zákona se za odnětí půdy ze ZPF pro záměr chodníku v rámci akce „VY11626 Mníšek pod Brdy, most. ev. č. VY11626 - 1“ o výměře 16 m² odvod nestanovuje.

Odůvodnění

Dne 21. 11. 2023 podala Krajská správa a údržba silnic Středočeského kraje, p.o., IČO 00066001, sídlem Zborovská 11, 150 21 Praha 5, zastoupená společností MIKADON s.r.o., Na násvi 18/4, 620 00 Brno, žádost o vydání souhlasu s odnětím zemědělské půdy ze ZPF pro stavbu rodinného domu včetně souvisejících objektů a staveb na pozemku parc. č. 1290/1 v kat. území Mníšek pod Brdy o předpokládané rozloze zastavěných a zpevněných ploch 16 m² podle předložené situace, která je přílohou tohoto závazného stanoviska. Protože žádost trpěla nedostatky bránícími jejímu vyřízení, byl žadatel pod č.j. MUCE 233808/2023 OUP ze dne 18. 12. 2023 písemně vyzván k jejich odstranění, což učinil podáním ze dne 3. 1. 2024.

Zdejší orgán ochrany ZPF posoudil doručenou žádost a její přílohy. Nejprve se zabýval otázkou, zda záměr podléhá souhlasu s odnětím či nikoliv. V tomto směru vyloučil všechny výjimky stanovené v ust. § 9 odst. 2 zákona, když se zejména nejedná o veřejně prospěšnou stavbu v proluce ani o záměr na nezastavěné části zastavěného stavebního pozemku.

Záměr je umístěn v zastavěném území vymezeném v platném územním plánu města Mníšek pod Brdy, a pozemek se nachází v intravilánu obce, proto je možné vydat souhlas k odnětí půdy ze ZPF v rozsahu potřebném pro jeho realizaci.

Skrývka kulturních vrstev půdy se nebude provádět, protože v důsledku lidské činnosti se na dotčeném pozemku žádná zemědělsky využitelná půda nenachází. Záměr nebude mít negativní vliv na vodní režim v území.

Vydaný souhlas je v souladu s ust. § 9 odst. 8 písm. b) zákona a podmíněn výše uvedenými podmínkami k zajištění ochrany ZPF.

Lhůta pro podání žádosti o zápis změny druhu pozemku dle podmínky č. 2 je stanovena zvláštním právním předpisem (ust. § 37 odst. 1 písm. d) zákona č. 256/2013 Sb., o katastru nemovitostí).

Podmínky a další skutečnosti stanovené tímto souhlasem mohou být ve smyslu ust. § 10 odst. 2 zákona změněny na návrh žadatele při řízení o změně povolení vydaných podle zvláštních předpisů. Tento souhlas pozbývá platnosti uplynutím 3 let ode dne jeho oznámení žadateli, nestal-li se podkladem pro řízení podle zvláštních právních předpisů.

Předmětný chodník slouží jako místní komunikace, a proto se dle ust. § 11a odst. 1 písm. b) zákona odvod za odnětí půdy ze ZPF nestanovuje.

Toto je závazné stanovisko ve smyslu § 4 odst. 2 písm. b) stavebního zákona

Vyřizuje: Bc. Urbančok

Orgán státní správy lesů (zákon č. 289/1995 Sb., o lesích, ve znění pozdějších předpisů):

Předložený záměr se netýká pozemků určených k plnění funkcí lesa ani pozemků - území do vzdálenosti 50 metrů od okraje lesa (ust. § 14 odst. 2 lesního zákona), a proto zdejší úřad, jako orgán státní správy lesů, není dotčeným orgánem veřejné správy.

Toto je vyjádření ve smyslu § 154 správního řádu

Vyřizuje: Bc. Veit

2. Orgán státní památkové péče podle zákona 20/1987 Sb. o státní památkové péči, ve znění pozdějších předpisů, dále jen „zákon“)

Městský úřad Černošice, Podskalská 19, Praha 2, jako orgán státní památkové péče v přenesené působnosti věcně příslušný podle ustanovení § 29 odst. 2, písm. e) zákona č. 20/1987 Sb., o státní památkové péči, ve znění pozdějších předpisů, a místně příslušný podle zákona č. 314/2002 Sb., o stanovení obcí s pověřeným obecním úřadem a stanovení obcí s rozšířenou působností, na základě žádosti ze dne 21.11.2023, o vyjádření k návrhu na stavbu – odstranění stávajícího mostu ev. Č. VY11626-1 a následná stavba nového mostu na pozemku č. parc. 2890/32, 1289/1, 1289/3 a další v kat. ú. Mníšek pod Brdy sděluje, že záměr, který se má uskutečnit dle předložené žádosti, se nachází mimo území s památkovou ochranou a z hlediska státní památkové péče nejsou k jeho realizaci připomínky.

Městský úřad Černošice upozorňuje, že ze zákona č. 20/1987 Sb., o státní památkové péči (§22, odst. 2), vyplývá povinnost předem ohlásit a projednat s Archeologickým ústavem AV ČR v Praze výkopové práce a umožnit záchranný archeologický výzkum.
Toto je vyjádření ve smyslu ustanovení § 154 správního řádu.

Vyřizuje: Mgr. Fábry

3. Orgán územního plánování podle zákona 183/2006 Sb. o územním plánování a stavebním řádu dále jen („stavební zákon“)

Městský úřad Černošice, odbor územního plánování (dále jen „orgán územního plánování“) jako orgán územního plánování příslušný podle § 6 odst. 1 písm. e) zákona č. 183/2006 Sb., o územním plánování a stavebním řádu (dále jen "stavební zákon"), přezkoumal podle § 96b odst. 3 stavebního zákona záměr nazvaný „**Rekonstrukce stávajícího mostu a lávky**“, který obsahuje:

demolici stávajícího mostu ev.č. VY11626-1 a umístění nového mostu "VY11626 Mníšek pod Brdy" v původní poloze na pozemcích parc.č. 2890/32, 1291/6, 1289/3, 1289/1, 1312/4, 1291/6, 1290/1, 2890/21, 2890/22, 1311/6, 1312/5, 1313/1 v k.ú.Mníšek pod Brdy, město Mníšek pod Brdy.

Orgán územního plánování po posouzení záměru z hlediska souladu s politikou územního rozvoje, s územně plánovací dokumentací a z hlediska uplatňování cílů a úkolů územního plánování stanoví, že **záměr je přípustný.**

Odůvodnění:

Žádost o vydání závazného stanoviska k výše uvedenému záměru podalo dne 21. 11. 2023 Krajská správa a údržba silnic, IČO 00066001, Zborovská č. p. 81/11, 150 00 Praha 5 - Smíchov, které zastupuje firma MIDAKON s.r.o., IČO 08927677, Na návsi č. p. 18/4, Holásky, 620 00 Brno. Podklady pro vydání závazného stanoviska:

- Projektová dokumentace zpracovaná v 10/2023 firmou MIDAKON s.r.o., zodpovědný projektant Ing. Ing. David Mlčák.
- Politika územního rozvoje České republiky (dále jen „PÚR“), ve znění účinných aktualizací, schválené Usnesením vlády ČR č. 276 ze dne 15. dubna 2015.
- Zásady územního rozvoje Středočeského kraje (dále jen „ZÚR“), vydané usnesením č. 4-20/2011/ZK, které nabyly účinnosti dne 22. února 2012, ve znění účinných aktualizací.
- Územní plán Mníšek pod Brdy vydaný dne 16. 12. 2019 jako opatření obecné povahy č. 1/2019, který nabyl účinnosti dne 2. 1. 2020, (dále jen „územní plán“).
- Územně analytické podklady ORP Černošice.

Popis záměru:

Záměrem je demolice stávajícího mostu ev.č. VY11626-1 a umístění nového mostu "VY11626 Mníšek pod Brdy" v původní poloze na pozemcích parc.č. 2890/32, 1291/6, 1289/3, 1289/1, 1312/4, 1291/6, 1290/1, 2890/21, 2890/22, 1311/6, 1312/5, 1313/1 v k. ú. Mníšek pod Brdy, město Mníšek pod Brdy.

Podle projektové dokumentace se jedná se o novostavbu mostního objektu. Stávající most je ve špatném technickém stavu a bude odstraněn. Most se nachází na silnici VY11626 Most je navržen jako uzavřený rám plošně založený s šířkou mezi obrubami na mostě 7,00 m.

Stávající most ev. č. VY11626-1 převádí silnici VY11626 staničení km 0,36 přes Bojovský potok. Jedná se o jednopólový most s rozpětím 3,87 m s pravou šikmostí. Konstrukce mostu je tvořena kamennou klenbou. Křídla jsou betonová monolitická souběžná s vozovkou. Vozovka na mostě je živičná, Chodníky na mostě nejsou. Zádržný systém tvoří ocelové trubkové zábradlí. Svahy koryta pod mostem jsou zatravněny, dno je bahnité. Komunikace se v dotčeném úseku se nachází v pravostranné oblouku o poloměru 200 m. Podélný sklon stoupá ve sklonu 0,96 %.

Příčný sklon je proměnný, jednostranný cca 2,5 %. Na straně vtoku se nachází lávka tvořená ocelovými profily a plechy a trubkovým zábradlím, spodní stavba lávky je betonová. V současné době je na mostě položeno mostní provizorium, které bude před započítím rekonstrukce odstraněno. Stávající most i lávka bude kompletně zdemolována případně vyjma základů. Rekonstrukce mostu bude probíhat za úplné uzavírky silnice VY11626. Doprava bude vedena po objízdných trasách. Nový most je navržen jako jednopólová železobetonová uzavřená rámová konstrukce plošně založená. Mostovka má výšku min. 0,35 m. Šířka nosné konstrukce je 9,10 m. Opěry jsou tloušťky 0,35 m. Na mostě budou provedeny monolitické žb římsy šířky 1,80 m vlevo resp. 0,8 vpravo, na kterých bude osazeno ocelové zábradlí. Vozovka je navržena tl. 140 mm s obrusnou vrstvou z asfaltového betonu. Podélný sklon stoupá ve sklonu 0,96 %. Příčný sklon je

na mostě jednostranný 4,0 %. Výkopy budou otevřené ve sklonu 1:1. Terén a koryto pod mostem bude zpevněno kamenem do betonu. Toto zpevnění bude ukončeno betonovými prahy, na straně výtoku i výtoku bude doplněné ještě kamenným záhozem. Během výstavby dojde k provizornímu zatravnění potoka pomocí roury DN 1000. Na původní straně bude umístěna provizorní lávka šířky 1,50 m se zábradlím výšky 1,10 m, na kterou budou navazovat na obou stranách provizorní chodníky zpevněné kamennou drtí. Provizorní chodníky budou oploceny.

Orgán územního plánování přezkoumal výše uvedený záměr podle § 96b odst. 3 stavebního zákona, zda je přípustný z hlediska souladu s politikou územního rozvoje a územně plánovací dokumentací a z hlediska uplatňování cílů a úkolů územního plánování, či nikoliv.

Politika územního rozvoje České republiky ani nadřazená územně plánovací dokumentace, ZÚR nevymezují na dotčených pozemcích žádný záměr, který by byl s navrhovaným záměrem v rozporu.

Úplná aktualizace územně analytických podkladů ORP Černošice eviduje na dotčených pozemcích koncepci ÚSES – biokoridor lokální, záplavové území s periodicitou 100 let, komunikační vedení, oborové záměry V+K- kanalizace a území s archeologickými záměry.

Předložený záměr se podle územního plánu nachází v ploše dopravní infrastruktury **DS – dopravní infrastruktura – silniční**.

Podle textové části územního plánu pro tuto plochu platí:

Hlavní využití

- plochy pozemních komunikací všech kategorií včetně chodníků, parkovišť a parkovacích stání, zastávek autobusů

Přípustné využití

- veřejná prostranství
- doprovodná zeleň komunikací (aleje apod.)
- veřejná a ochranná zeleň
- stavby pro dopravní a technickou vybavenost
- technické prvky ochrany před negativními vlivy (zemní valy, stěny)

Nepřípustné využití

- Jakékoli jiné využití nesouvisející s hlavním či přípustným využitím.

Pro plochy označené **DS1** platí – je možné pouze využití pro účelové komunikace, které budou nezpevněné nebo propustné a dále z přípustného využití

- doprovodná zeleň komunikací (aleje apod.)
- veřejná a ochranná zeleň

Obecně je dále stanoveno územním plánem: Komunikace v celém území (i neveřejné) musí splňovat parametry pro veřejné komunikace.

Posouzení záměru:

Záměrem je demolice stávajícího mostu ev.č. VY11626-1 a umístění nového mostu "VY11626 Mníšek pod Brdy" v původní poloze na pozemcích parc.č. 2890/32, 1291/6, 1289/3, 1289/1, 1312/4, 1291/6, 1290/1, 2890/21, 2890/22, 1311/6, 1312/5, 1313/1 v k. ú. Mníšek pod Brdy, město Mníšek pod Brdy.

Využití navrhovaného záměru odpovídá podmínkám plochy a stavba splní podmínky prostorového uspořádání. Jedná se o dopravní stavbu - rekonstrukce stávajícího mostu a lávky, která obsahuje demolici stávajícího mostu ev.č. VY11626-1 a umístění nového mostu "VY11626 Mníšek pod Brdy" v původní poloze. Most se nachází na silnici VY11626 a je navržen jako uzavřený rám plošně založený s šířkou mezi obrubami na mostě 7,00 m.

Záměr je v souladu s územním plánem.

Orgán územního plánování zároveň přezkoumal výše uvedený záměr z hlediska uplatňování cílů a úkolů územního plánování daných § 18 a 19 stavebního zákona a zjistil, že záměr respektuje urbanistické požadavky na využívání území se zohledněním charakteru a hodnot území a je v souladu s cíli a úkoly územního plánování.

Z výše uvedených důvodů je záměr přípustný.

Toto je závazné stanovisko ve smyslu § 4 odst. 2 písm b) stavebního zákona.

Vyřizuje: Ing. Špírková

4. Silniční správní úřad podle zákona č. 13/1997 Sb. o pozemních komunikacích ve znění pozdějších předpisů, (dále jen „silniční zákon“)

Městský úřad Černošice, odbor stavební úřad, **oddělení dopravy** a správy komunikací, obdržel Vaši žádost o koordinované stanovisko ke stavbě: demolice **stávajícího mostu a výstavba nového ev.č. VY11626-1, Mníšek pod Brdy**.

Předložení projektová dokumentace vypracovaná spol. MIDAKON datované 10/2023 řeší demolice stávajícího mostu a výstavba nového ev.č. VY11626-1, Mníšek pod Brdy. Jedná se o novostavbu mostního objektu. Stávající most je ve špatném technickém stavu a bude odstraněn. Most je navržen jako uzavřený rám plošně založený s šířkou mezi obrubami na mostě 7,00m. Jedná se o stavbu trvalou. SSÚ se záměrem souhlasí. Toto je vyjádření ve smyslu ustanovení § 154 správního řádu.

Vyřizuje: Semová

Závěr:

- Správní úřad posoudil jednotlivá závazná stanoviska jednotlivých dotčených orgánů, shledal, že jsou souhlasná a nejsou vzájemně v rozporu. Na základě tohoto zjištění vydal toto koordinované závazné stanovisko.

Poučení:

- Toto stanovisko nenahrazuje rozhodnutí ani opatření jiných orgánů státní správy.
- Závazné stanovisko je úkon učiněný správním orgánem na základě zákona, který není samostatným rozhodnutím ve správním řízení, a jehož obsah je závazný pro výrokovou část rozhodnutí správního orgánu (podle § 149 odst. 1 správního řádu). Proti závaznému stanovisku se nelze odvolat. Jeho obsah lze napadnout pouze v rámci odvolání podanému proti rozhodnutí ve věci samé.
- Nezákonné závazné stanovisko lze zrušit nebo změnit v přezkumném řízení, k němuž je příslušný správní orgán nadřízený správnímu orgánu, který závazné stanovisko vydal, tzn. Krajský úřad Středočeského kraje. Zrušení nebo změna závazného stanoviska je v případě, kdy rozhodnutí, které bylo závazným stanoviskem podmíněno, již nabylo právní moci, důvodem pro obnovu řízení.
- Vydání závazného stanoviska orgánu územního plánování není podle § 96b stavebního zákona překážkou vydání závazného stanoviska týkajícího se jiného záměru v daném území.
- Závazné stanovisko OÚP platí 2 roky ode dne vydání.
- Platnost závazného stanoviska OÚP nelze prodloužit, pokud se změnily podmínky v území.
- Závazné stanovisko nepozbývá platnosti, bylo-li na základě žádosti podané v době jeho platnosti vydáno územní rozhodnutí, společné povolení nebo jiné obdobné rozhodnutí podle jiného zákona a toto rozhodnutí nabylo právní moci, byla-li na základě návrhu veřejnoprávní smlouvy nahrazující územní rozhodnutí nebo společné povolení podaného v době jeho platnosti uzavřena veřejnoprávní smlouva a tato veřejnoprávní smlouva nabyla účinnosti, nebo nabyli-li právních účinků územní souhlas nebo společný územní souhlas anebo souhlas s provedením ohlášeného stavebního záměru vydaný k oznámení stavebního záměru učiněného v době platnosti závazného stanoviska.
- Závazné stanovisko OÚP neobsahuje posouzení souladu s platnými územními rozhodnutími.

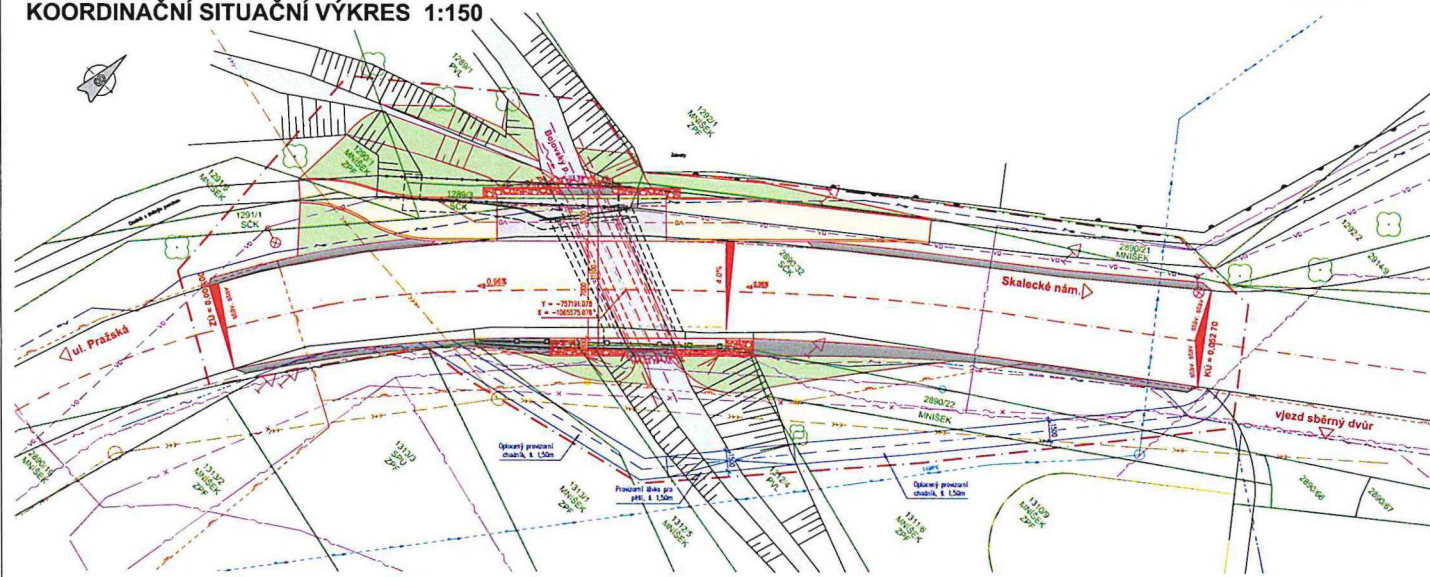
Příloha:

- Ověřená část předložené projektové dokumentace

Bc. Bohumila Minaříková
vedoucí odboru stavební úřad

Na dodejku: MIDAKON s.r.o., Na návsi 18/4, 62 000 Brno (DS)

Na vědomí: Městský úřad Mníšek pod Brdy, stavební úřad (DS)



SITUACE:

SITUACE:

- STAVBA:**
- Stavební stav
 - Nový stav
 - Hranice budov
 - Hranice parcel
 - Okraj stěby
 - Povolená konstrukce





OBJEKTY:

201 Model no. 6 VM1826-1

STÁVAJÍCÍ SÍTĚ:

- VO – Estado
 STX – Goshet
 splošno kmetištvo – 1.5SV
 vodnost – 1.5SV
 metalni kabel – Celin
 optični kabel – Celin
 nerakalni kabel – Celin
 VN – ŠEZ Distribute
 HN – ŠEZ Distribute
 optični vodniki – Državno Evropsko
 ustredno črnilo – nezjirano

NOVÉ SÍTÉ:

-  VN – ČEZ Distribuce, přelomka v rámci samostatné akce ČEZ
 HN – ČEZ Distribuce, přelomka v rámci samostatné akce ČEZ
 společné vedení – Družstvo Ústřední, přelomka do Zlatu
 kabely – Celis, přelomka do Zlatu

PLOCHY:

- | | |
|---|--|
| <input type="checkbox"/> Długość - 11m | <input type="checkbox"/> Wzrostu samej osoby, obrotu ACC |
| <input type="checkbox"/> Kształt | <input type="checkbox"/> Wzrostu na mostku, obrotu ACC |
| <input type="checkbox"/> Długość z kamieria E 200mm do belony | <input type="checkbox"/> Odbiór - Zestawy parów |
| <input type="checkbox"/> Kamierem roznosi 200-500kg | <input type="checkbox"/> Wadli placów |
| <input type="checkbox"/> Zatrważnik | |

**Krajská správa a údržba silnic
Středočeského kraje, p.o.**
Zborovská 11, 150 21 Praha 5
IČ: 00066001 DIČ: CZ00066001



C

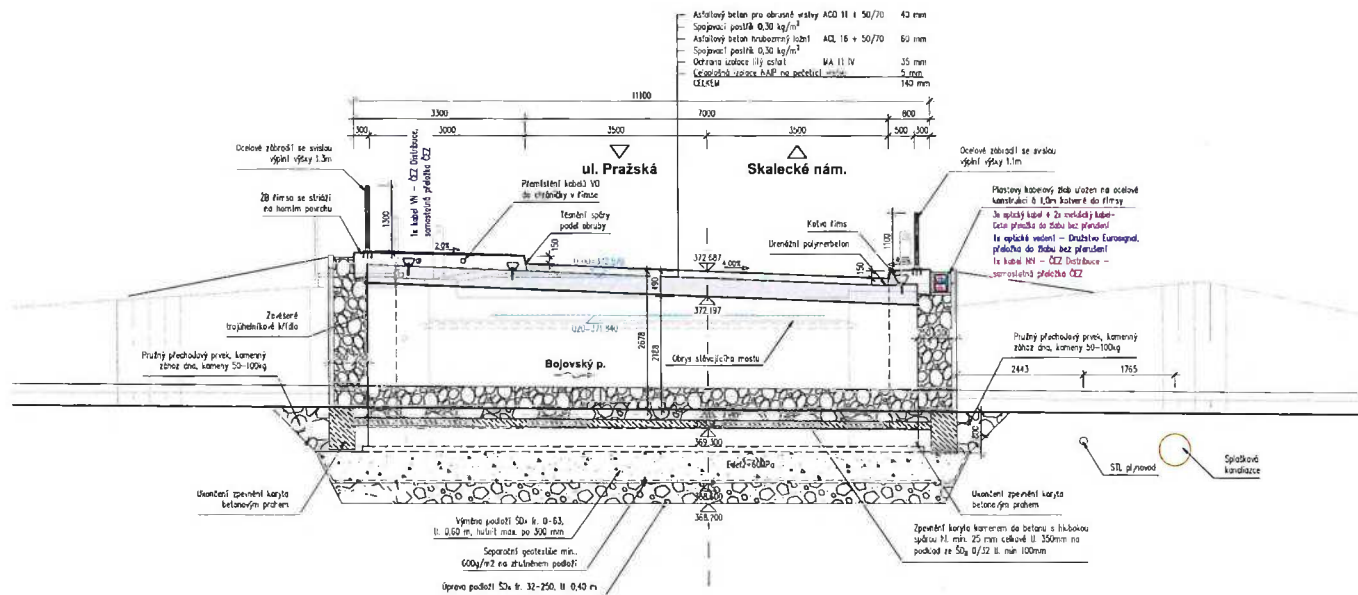
DUSP

Tedy projekt: Ing. David Mláčák <i>David</i>	Korespondence: Ing. Milan Sedláček <i>Sedláček</i>	Telefonní ústředna: 
Vypracoval: Ing. David Mláčák <i>David</i>	Na Návěti 1614, Brno, 620 00 IČO: 089 37 477, DIČ: CZ089 37 477 email: mladak@midakon.cz	
Identifikace: KSÚS 0.0	Skupina: DÚP22	Datum: 10/2/22
Adresa: Mláčák Pod Brdy	Strana: 1	Počet ad: 5.4.4
YY11626 Mláčák pod Brdy, most ev.č. YY11626 - 1		
Měřítko:	1:150 Číslo výkresu: 2331	Párty:
KOORDINAČNÍ SITUAČNÍ VÝKRES		C. výkres C.3

Městský úřad Cernošice
úřad územního plánování
Karlskéjnská 259
252 28 CERNOŠICE

Ing. **Hana Špírková**
Digitálně
podepsal Ing.
Hana Špírková
Datum: 2023.12.18
11:27:47
+01'00'

PŘÍČNÝ ŘEZ 1:50



**Krajská správa a údržba silnic
Středočeského kraje, p.o.**
Zborovská 11, 150 21 Praha 5
IČ: 00066001 DIČ: CZ00066001



D

DUSP

Zásloň prohlášení: Ing. David Mláček <i>Mláček</i>	Konfirmace: Ing. Milan Sedláč <i>Sedláč</i>	Zhotovitel dokumentů: MIDAKON Na Návěti 18/4, Brno, 620 00 IČO: 089 27 677, DIČ: CZ089 27 677 email: midakon@midakon.cz
Vypracoval: Ing. David Mláček <i>Mláček</i>		
Upraveno: KŠÚS p.o.	Stupeň: DUSP	Datum: 10/2023
Město: Mníšek Pod Brdy		Průst. a z. A.Č. 4 A.Č.
Adresa: VY11626 Mníšek pod Brdy, most ev.č. VY11626 - 1 Úpěl: SO 201 - Most ev.č. VY11626-1		Měřítko: 1: 50 Číslo schůdky: 2335
Název: PŘÍČNÝ ŘEZ		Č. výkresu: D.1.2.5

Městský úřad Černošice
úřad územního plánování
Karlštejská 159
252 28 ČERNOŠICE

-2-